

OUVERTURE À L'URBANISATION D'UNE
ZONE AU2 ET ADAPTATION DU
RÈGLEMENT


















2a. Plan d'ensemble
Echelle : 1/5000
APPROBATION
Document en date du 14 mars 2011

PAYSAGE URBANISME ARCHITECTURE ARCHITECTURE INTÉRIEURE

P. GAGNON Paysagiste d.p.l.g. R. BENOIT Architecte d.p.l.g. D. GOUIN Architecte d'intérieur

Membres du S.C.M. Atelier de Triangle
Espace Intégration Urbanisme 170, rue Pasteur, Verdun - 51000 SANCÉ - Tél : 03 85 38 46 46 - Fax : 03 85 38 30 30 - Email : atelier@triangleurbanisme.fr

LEGENDE

-  zone urbaine centrale dense
-  zone urbaine de moyenne densité
-  zone urbaine pavillonnaire
U.E. : c.a. mètre à 0,10 mètre de côté entre 4 et 6 m
-  zone urbaine réservée aux activités de tourisme, sports et loisirs
-  zone urbaine réservée aux activités artisanales, commerciales, industrielles ou de service
-  zone à urbaniser à court terme
-  zone à urbaniser dans le cadre d'une ZAC
-  zone à urbaniser à moyen terme
-  zone à urbaniser à long terme
-  zone à urbaniser à long terme
-  zone agricole protégée
-  zone naturelle protégée
-  zone naturelle d'habitat
-  espace boisé classé
-  emplacement réservé
-  secteur de brut
-  secteur de constructibilité limitée selon amendement Dupond

